










# FLÄCHENNUTZUNGSPLAN DER GEMEINDE MORBACH

## 1.Änderung im Bereich 'Gewerbepark Hunsrück-Mosel -HuMos- Teilgebiet3'

Fassung zur Genehmigung

- > Umwidmung von landwirtschaftlicher Fläche in gewerbliche Baufläche
- > Umwidmung von Ausgleichsflächen in gewerbliche Baufläche
- > Umwidmung von landwirtschaftlicher Fläche in Ausgleichsflächen

### Legende

-  Gewerbliche Baufläche (Bestand)
-  Gewerbliche Baufläche (Planung)
-  Ausgleichsfläche (Bestand)
-  Ausgleichsfläche (Planung)  
\* mit Grünlandnutzung
-  Fläche für die Landwirtschaft
-  Waldfläche
-  partiell vorhandene Biotopie gemäß § 28 Landesnaturschutzgesetz
-  Geltungsbereich der Änderung
-  Gemarkungsgrenze (Information)

Stand: November 2009

IMMISSIONSSCHUTZ STÄDTEBAU UMWELTPLANUNG

Jung-Stilling-Straße 19 67663 Kaiserslautern  
Telefon 0631-310 90 590 Fax -310 90 592  
E-Mail mail@isu-kl.de

