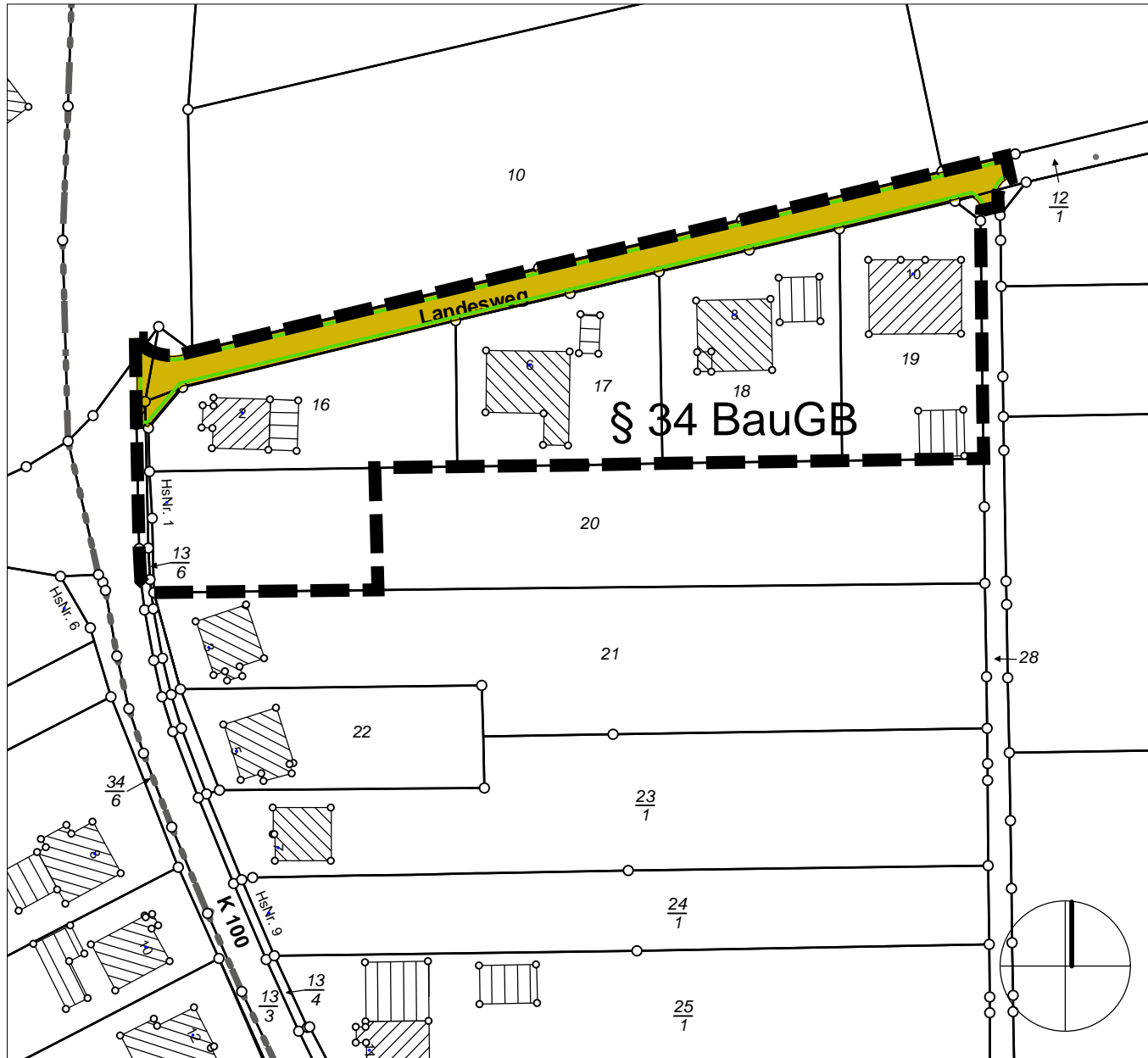



# Bebauungsplan der Gemeinde Morbach im Ortsbezirk Hoxel

## " Hoxel V - Landesweg"




### Planzeichenerklärung

#### Verkehrsflächen



Straßenverkehrsflächen

#### Sonstige Planzeichen



Grenze des räumlichen Geltungsbereiches

Die Zulässigkeit von Vorhaben im Geltungsbereich des Bebauungsplanes ist im Übrigen nach § 34 BauGB zu beurteilen, der die Zulässigkeit von Vorhaben innerhalb der im Zusammenhang bebauten Ortsteile regelt.

#### Ausfertigung:

Hiermit wird dieser Bebauungsplan  
ausgefertigt.

Morbach, den 10.9.2020

(Andreas Hackethal)  
Bürgermeister

Dienstsiegel

Gemeinde Morbach

Ortsbezirk Hoxel  
Bebauungsplan Hoxel V - Landesweg  
Satzungsausfertigung

Stand: 10.09.2020

M. 1:1000